



АДМИНИСТРАЦИЯ ГОРОДА ПЕРМИ
ДЕПАРТАМЕНТ ЗЕМЕЛЬНЫХ ОТНОШЕНИЙ

РЕШЕНИЕ

о размещении объектов № 310 от 27.02.2019

г. Пермь, ул. Сибирская, 15

Департамент земельных отношений администрации города Перми в соответствии с пунктом 3 статьи 39.36 Земельного кодекса Российской Федерации, Положением о порядке и условиях размещения объектов на землях или земельных участках, находящихся в государственной или муниципальной собственности, на территории Пермского края без предоставления земельных участков и установления сервитутов, утвержденным постановлением Правительства Пермского края от 22.07.2015 № 478-п

разрешает АО «Газпром газораспределение Пермь» (ИНН 5902183841, ОГРН 1025900512670, место нахождения: 614000, Пермский край, г. Пермь, ул. Петропавловская, 43)

размещение объекта: газопровод давлением до 0,6 МПа, для размещения которого не требуется разрешения на строительство

способ размещения объекта: подземный

на землях: государственная собственность на которые не разграничена

на срок: 11 месяцев

местоположение: г. Пермь, Свердловский район, п. Новые Ляды, ул. Пролетарская, к дому 21.

АО «Газпром газораспределение Пермь»:

В соответствии с пунктом 7(2) Положения о порядке и условиях размещения объектов на землях или земельных участках, находящихся в государственной или муниципальной собственности, на территории Пермского края без предоставления земельных участков и установления сервитутов, утвержденного постановлением Правительства Пермского края от 22.07.2015 № 478-п, представить в департамент земельных отношений администрации города Перми в течении 1 месяца с момента размещения объектов материалы контрольной геодезической съемки размещенных объектов на бумажном и электронном носителях на безвозмездной основе.

В соответствии со статьей 20¹ Закона Пермского края от 14.09.2011 № 805-ПК «О градостроительной деятельности в Пермском крае» АО «Газпром газораспределение Пермь»:

1. Не позднее, чем за 10 рабочих дней до начала строительства и реконструкции безвозмездно передать в департамент градостроительства и архитектуры администрации города Перми один экземпляр копий разделов проектной документации, предусмотренных пунктом 1 части 12 статьи 48 Градостроительного кодекса Российской Федерации.

2. В течение 10 рабочих дней после окончания работ по строительству, реконструкции безвозмездно передать в департамент градостроительства и архитектуры администрации города Перми схему, отображающую расположение объекта и сетей инженерно-технического обеспечения, подписанную АО «Газпром газораспределение Пермь», с приложением текстового и графического описания местоположения границ охранной и санитарно-защитной зоны, перечень координат характерных точек границ такой зоны.

Приложение:

Схема предполагаемых к использованию земель или части земельного участка с координатами поворотных точек границы земельного участка (на 1 л. в 1 экз.).

Начальник отдела предоставления
земельных участков по работе
с юридическими лицами



Н.М. Санникова

Схема предполагаемых к использованию земель или части земельного участка

Объект: Газопровод давлением до 0,6 Мпа, для размещения которого не требуется разрешения на строительство

Местоположение: расположенных по адресу: Пермский край, г. Пермь,
Свердловский район, п. Новые Ляды,
ул. Пролетарская, к дому 21

Площадь земель или части земельного участка, кв.м.: 33

Категория земель: земли населенных пунктов

Вид разрешенного использования: -

Описание границ смежных землепользователей:

От точки н1 до точки н2 - земельный участок
с кадастровым номером 59:01:5110057:1

От точки н2 до точки н3 - земли общего пользования

От точки н3 до точки н4 - земельный участок

с кадастровым номером 59:01:0000000:934

От точки н4 до точки н1 - земли общего пользования


Каталог координат, м

| № точки границы | X | Y |
|-----------------|-----------|------------|
| н1 | 523223.19 | 2253428.14 |
| н2 | 523229.47 | 2253419.11 |
| н3 | 523231.92 | 2253420.88 |
| н4 | 523225.58 | 2253429.87 |
| н1 | 523223.19 | 2253428.14 |

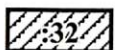
Условные обозначения:



- предполагаемый участок земель,
на которых планируется размещение объекта



- границы и номер земельного участка,
сведения о которых внесены в ГКН



- границы и номер объекта капитального
строительства, сведения о которых внесены в ГКН

- граница кадастрового квартала

59.01.2.3593

- зоны с особыми условиями использования
территории, сведения о которых внесены в ГКН

:3У1

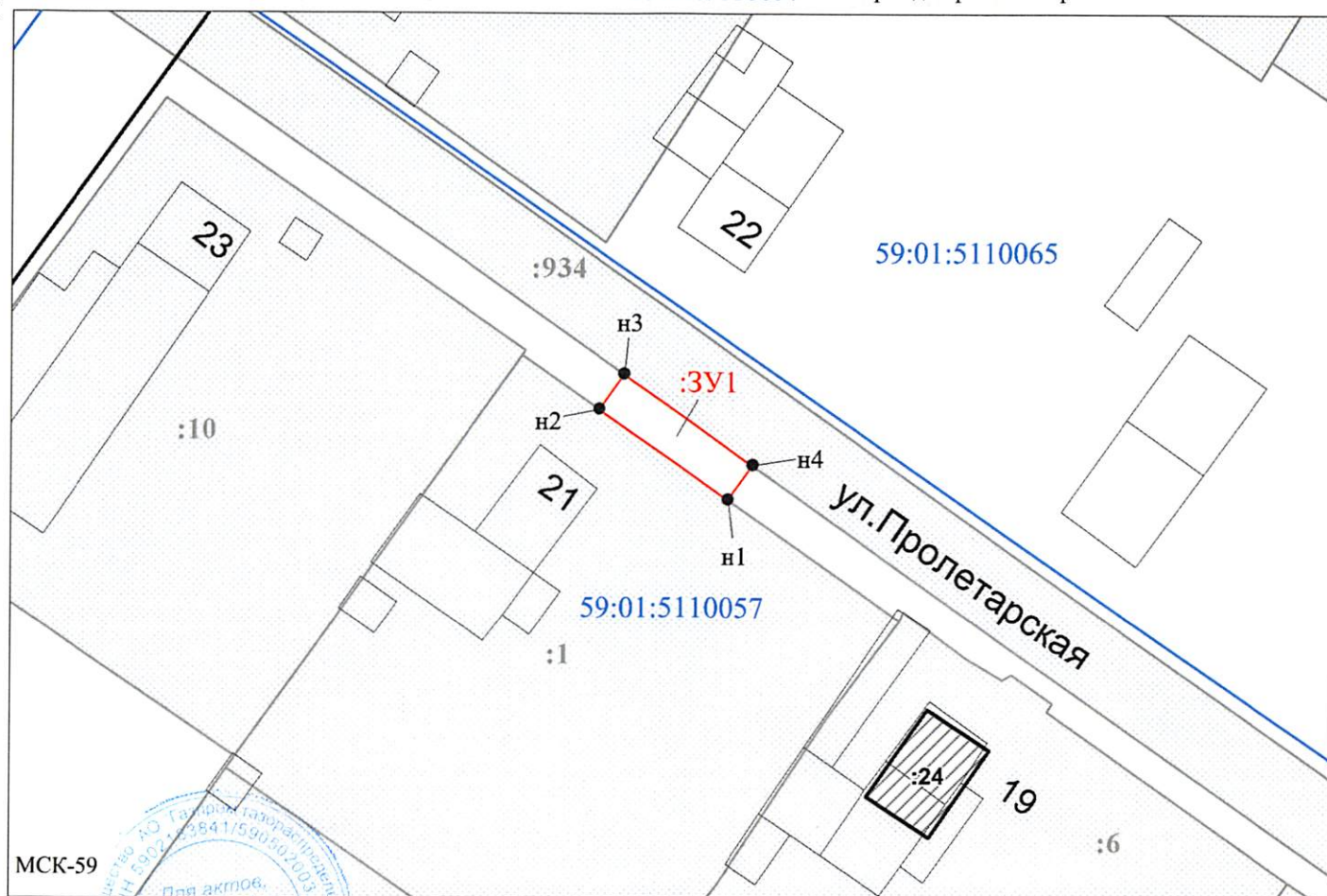
- обозначение запрашиваемого земельного участка

н1

- характерная точка границ земель или части
земельного участка

59:01:5110057 - номер кадастрового квартала

С
↑



Заявитель:

/ Егошина И.В.

Масштаб 1:500

(подпись, расшифровка подписи)

МП
(для юридических лиц
и индивидуальных предпринимателей)